














Magnus MTBO Cup

4-denní závody MTBO
11., 12., 13. kolo ČP MTBO

POKYNY

-  **Pořadatel:** Český svaz orientačních sportů, sekce MTBO
-  **Tech. provedení:** Magnus Orienteering (ASU)
-  **Datum:** **3. – 6. července 2010**
-  **Centrum:** **Kouty (7 km J od Ledče nad Sázavou) – Hotel Luna**
GPS: 49°38'18.253"N, 15°17'57.062"E
-  **Program:**
- | | | |
|---------------|--------------------|--------|
| sobota 3. 7. | E1 – 11. kolo ČP | middle |
| neděle 4. 7. | E2 – 12. kolo ČP | long |
| pondělí 5. 7. | E3 – 13. kolo ČP | sprint |
| úterý 6. 7. | E4 – veřejný závod | shluky |
- Do Magnus MTBO cupu se počítají časy všech závodů E1 až E4.
-  **Funkcionáři:**
- | | | |
|-----------------|-------|----------------------------|
| ředitel závodu | | Tomáš Ježek (☎ 776578444) |
| hlavní rozhodčí | | Jan Fátor |
| stavitelé tratí | E1+E3 | David Aleš |
| | E2+E4 | Rudolf Kolář (☎ 733184495) |
-  **Jury:** bude zveřejněna v centru před startem E1
-  **Protesty:** s vkladem 200,- Kč hlavnímu rozhodčímu
-  **Prezentace:**
- | | | |
|------------------|---------------|----------|
| sobota 3. 7. | 11:00 – 12:30 | v centru |
| před E2, E3 a E4 | 9:00 – 9:30 | v centru |
-  **Parkování:** dle plánu a pokynů pořadatelů
-  **Vzdálenosti:**
- | | |
|----------------------|------------|
| parkoviště – centrum | 50 - 200 m |
| centrum – start E1 | 3 600 m |
| centrum – start E2 | 4 500 m |
| centrum – start E3 | 1 300 m |
| centrum – start E4 | 2 300 m |
| centrum – cíl | 0 m |
-  **Mapy:**
- | | | |
|----|-----------------|-----------------------|
| E1 | Mikuláš | 1:10 000, E = 5 m, A3 |
| E2 | Aninka | 1:15 000, E = 5 m, A4 |
| E3 | Cyril a Metoděj | 1: 7 500, E = 5 m, A4 |
| E4 | Bratr Hus | 1:15 000, E= 5 m, A4 |
- Stav terénu jaro 2009, stav cest červen 2010.
Zvláštní značky:
modrý křížek jiný vodní objekt
černé kolečko, křížek jiný umělý objekt
Cesty jsou klasifikovány dle mapového klíče pro MTBO 2010.
Kat. H21E při E2 mají trať na 2 mapách, které dostanou obě na startu.
-  **Terén:** vysočinský, kopcovatý s množstvím cest

- ✚ **Zakázané prostory:** prostor vymezený obcemi Meziklasí, Koňkovice, Trpišovice, Bilantova Lhota, Dobrovítova Lhota, Mstislavice, Kouty, Kamenná Lhota, Horní Paseka, Rejčkov, Dobrá Voda Lipnická a Loukov kromě příjezdových silnic do centra závodů.
- ✚ **Jízda mimo cesty:** je upravena pravidly MTBO (zakázána). Závodník se smí pohybovat mimo cesty pouze s kolem neseným minimálně 20 cm nad okolním terénem.
- ✚ **Technická kontrola:** všichni závodníci musí mít připevněnou cyklistickou přilbu po celou dobu na hlavě. Bude kontrolováno při startu, v cíli a namátkově v průběhu závodu. Pořadatel si vyhrazuje právo nepřipustit závodníka ke startu, pokud závodníkovo kolo zjevně neumožňuje bezpečné absolvování závodu (týká se zejména kat. H14,H17,D14,D17 a P) kontrola technického stavu jízdního kola se bude provádět na startu.

✚ **Parametry tratí:**

	E1 - middle		E2 - long		E3 - sprint	
	Délka	Počet k.	Délka	Počet k.	Délka	Počet k.
D14	4.920	9	6.980	10	2.530	9
D17	6.310	12	8.830	15	2.650	9
D20	7.540	14	10.360	15	3.190	11
D21E	8.580	18	13.480	20	3.410	12
D21	7.540	14	10.360	15	3.210	11
D40	6.310	12	8.830	15	3.040	10
D50	5.250	12	8.830	15	2.530	9
H14	5.250	12	6.980	10	2.650	9
H17	7.700	16	9.960	16	3.210	11
H20	9.440	17	18.960	27	3.640	12
H21E	10.510	20	22.700	29	4.190	16
H21A	9.440	17	18.960	27	3.780	15
H21B	8.730	17	13.980	18	3.380	13
H21C	7.700	16	11.400	17	3.110	11
H40	8.730	17	12.260	17	3.490	13
H50	7.350	15	10.810	17	3.190	11
P	6.310	12	7.360	12	2760	9

- ✚ **Startovní listiny:** zveřejněny na www stránkách a vyvěšeny v centru
- ✚ **Start 00:**

E1	14:00 intervalový
E2	10:00 intervalový
E3	10:00 intervalový
E4	10:00 intervalový
- ✚ **Použitý systém ražení:** elektronický – **SportIdent**, v případě selhání SI jsou na mapě R políčka pro ražení kleštěmi. Jeden čip nesmí být použit v závodě vícekrát.
- ✚ **Povinný úsek:** od poslední kontroly do cíle – značeno červenými fáborky nebo koridorem
- ✚ **Cíl:** v centru, závodník ukončí závod oražením cílové jednotky
Uzavření cíle po uplynutí časového limitu posledního startujícího závodníka
- ✚ **Časový limit:** E1 – 90 minut, E2 – 180 minut, E3 – 60 minut, E4 – 180 minut
- ✚ **Mytí kol:** v centru závodů, není povoleno mýt kola v rybníce u hotelu Luna
- ✚ **Výdej map:** mapy budou v cíli odebírány, výdej po jednotlivých etapách bude oznámen spíkreem

- ✚ **Zdravotní služba:** v centru
- ✚ **Občerstvení:** vždy v cíli voda nebo šťáva, stánky s občerstvením v centru a v restauraci Hotelu Luna
- ✚ **WC a mytí:** v centru (v hotelu a v areálu)
- ✚ **Výsledky:** průběžné výsledky budou zveřejňovány v centru, konečné výsledky na www stránkách
- ✚ **Vyhlášení výsledků:** po E1 až E3 v centru závodu po dojezdu posledního závodníka a celkové po E4, upřesníme rozhlasem
- ✚ **Koncert:** bude v neděli 4. 7. od 20 hod. v centru
- ✚ **Školka:** v centru bude v průběhu závodu fungovat školka
- ✚ **Ubytování:** hotel nebo stanový kemp, zajišťuje provozovatel hotelu Luna (<http://www.hotelluna.cz>).
- ✚ **Upozornění:** Provozování prodejní nebo propagační činnosti je možné pouze se souhlasem ředitele závodů.
Všichni závodníci závodí na vlastní nebezpečí nebo se svolením jejich zákonných zástupců.
- ✚ **Předpis:** Závodí se dle platných Pravidel MTBO, Soutěžního řádu MTBO a Prováděcích pokynů.

Partneři a sponzoři závodů a MTBO



SUPERIOR



ada
SERVIS

kancelářská
technika

FUNKČNÍ TERMO PONOŽKY & TERMO PRÁDLO
SUPER JEMNÁ MERINO VLNA

LASTING®

www.lasting.eu

FUNCTIONAL THERMO SOCKS & UNDERWEAR
SUPER FINE MERINO WOOL